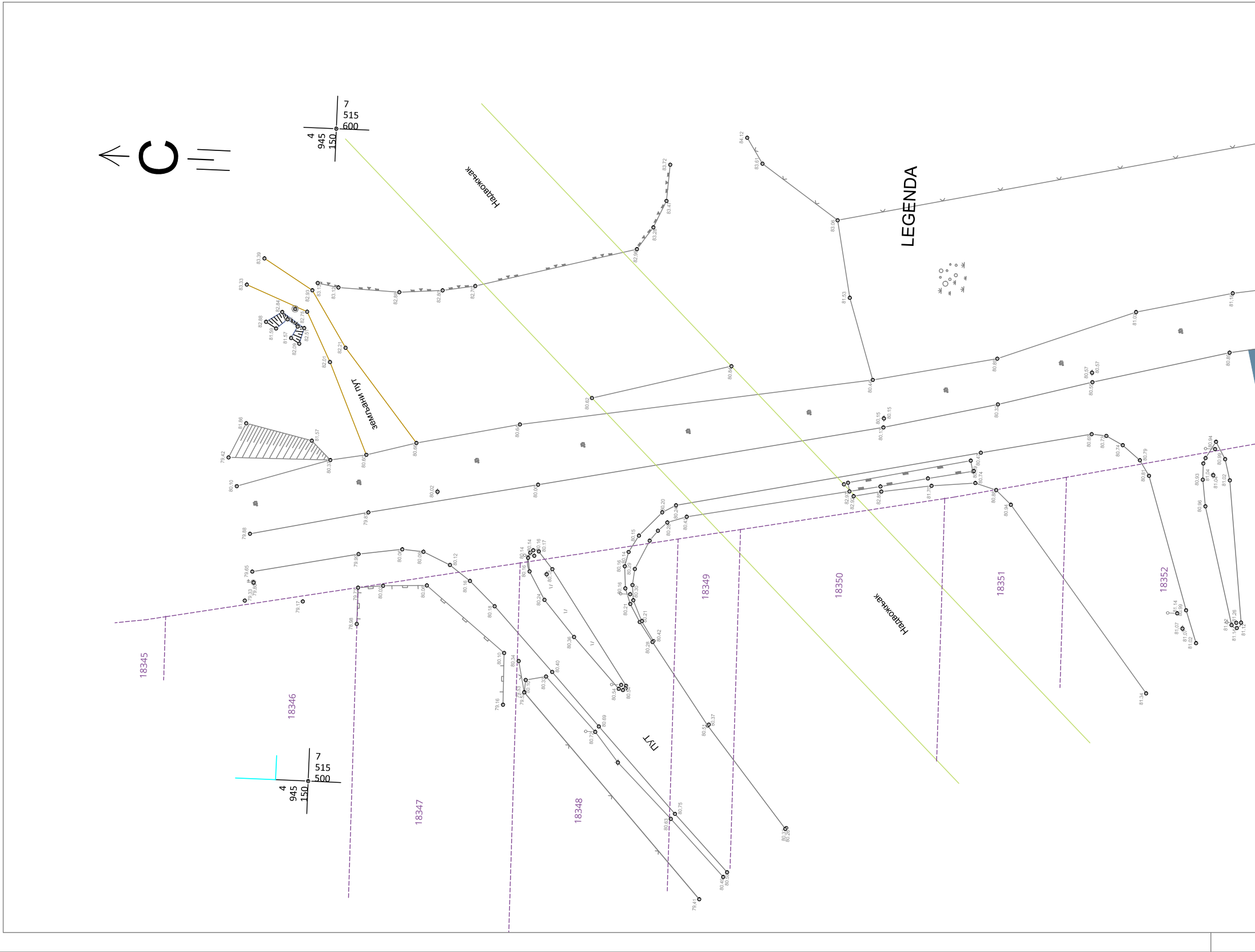
С
7
515
600
4
945
150
надвожњак
земљани пут
LEGENDA
18345
18346
18347
18348
18349
18350
18351
18352
пут
надвожњак
7
515
500
4
945
150

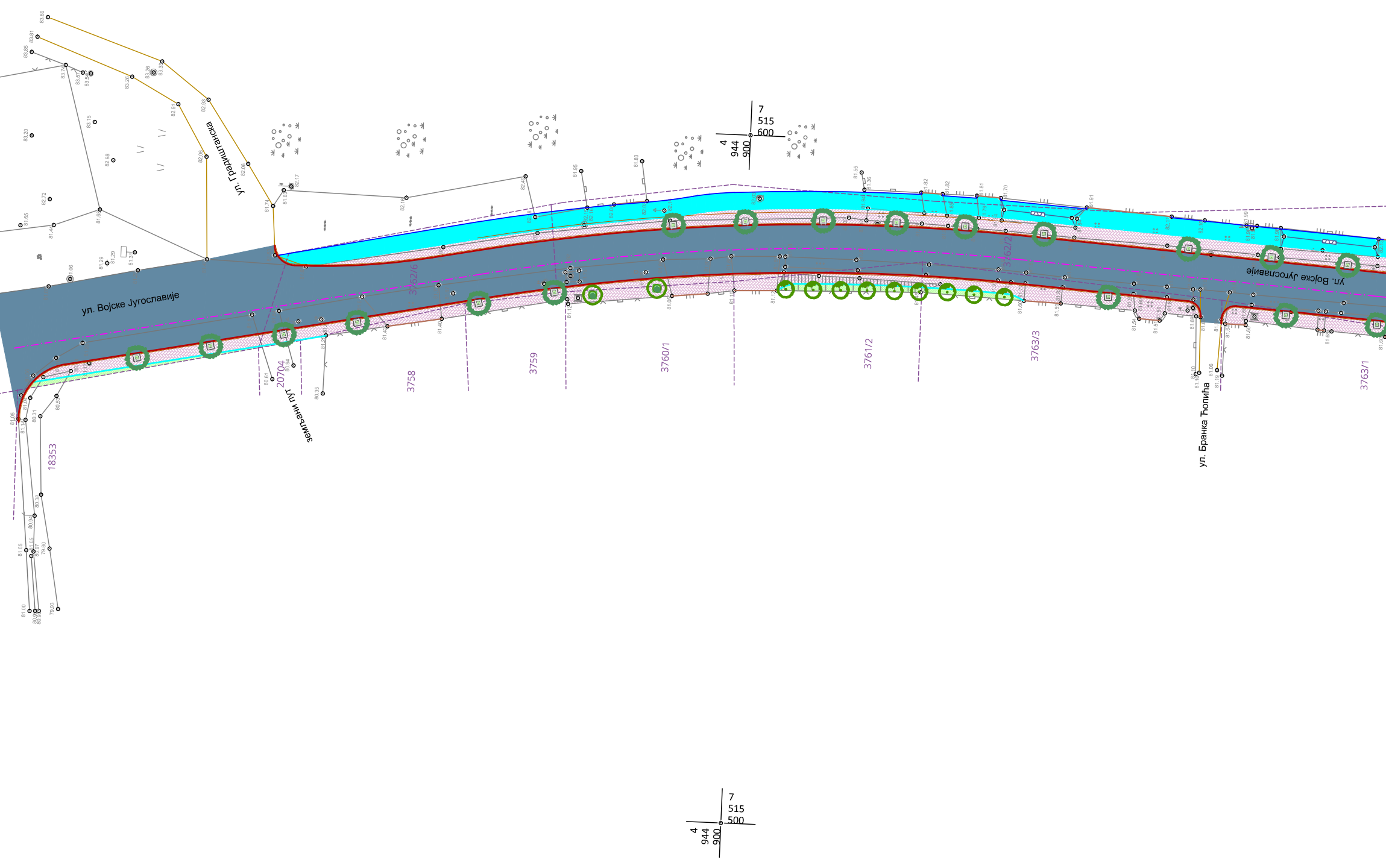
ул. Градиштанска
7
515
600
4
944
900
ул. Војске Југославије
ул. Војске Југославије
3762/6
3762/2
20704
земљани пут
3758
3759
3760/1
3761/2
3763/3
3763/1
ул. Бранка Ћопића
18353
7
515
500
4
944
900

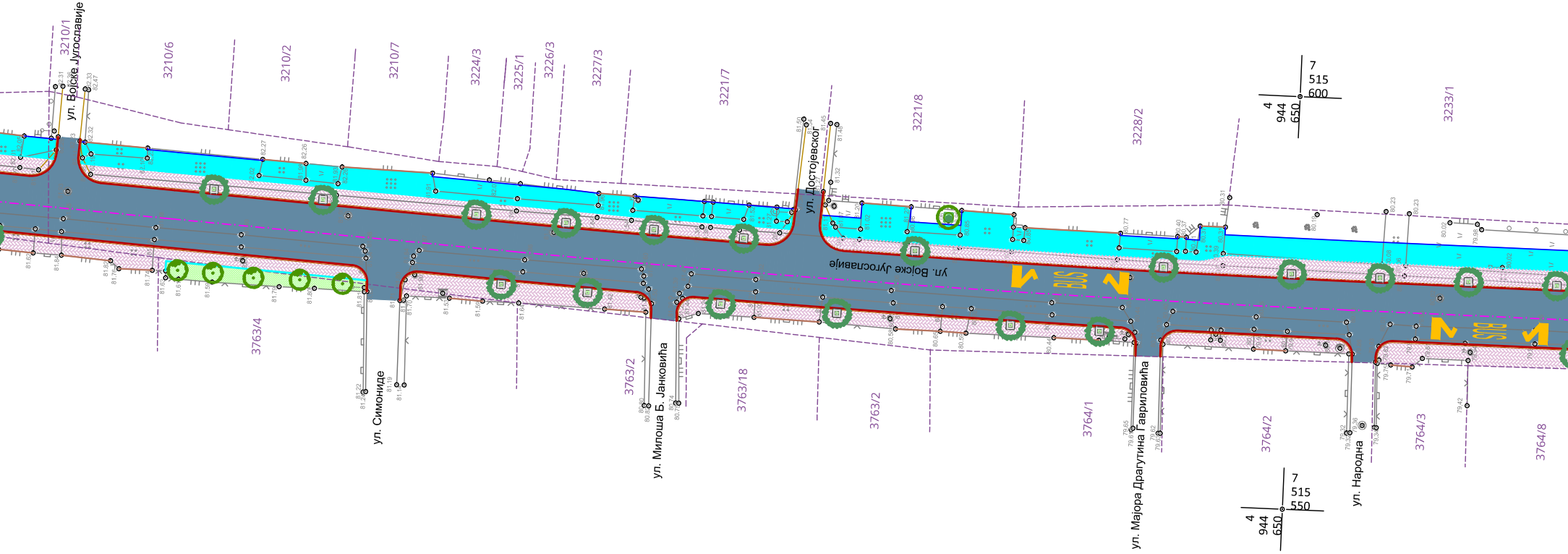
ул. Војске Југославије
3210/1
3210/6
3210/2
3210/7
3224/3
3225/1
3226/3
3227/3
3221/7
ул. Достојевског
3221/8
3228/2
7
515
600
4
944
650
3233/1
ул. Војске Југославије
BUS
BUS
3763/4
ул. Симониде
3763/2
ул. Милоша Б. Јанковића
3763/18
3763/2
3764/1
ул. Мајора Драгутина Гавриловића
3764/2
7
515
550
4
944
650
ул. Народна
3764/3
3764/8

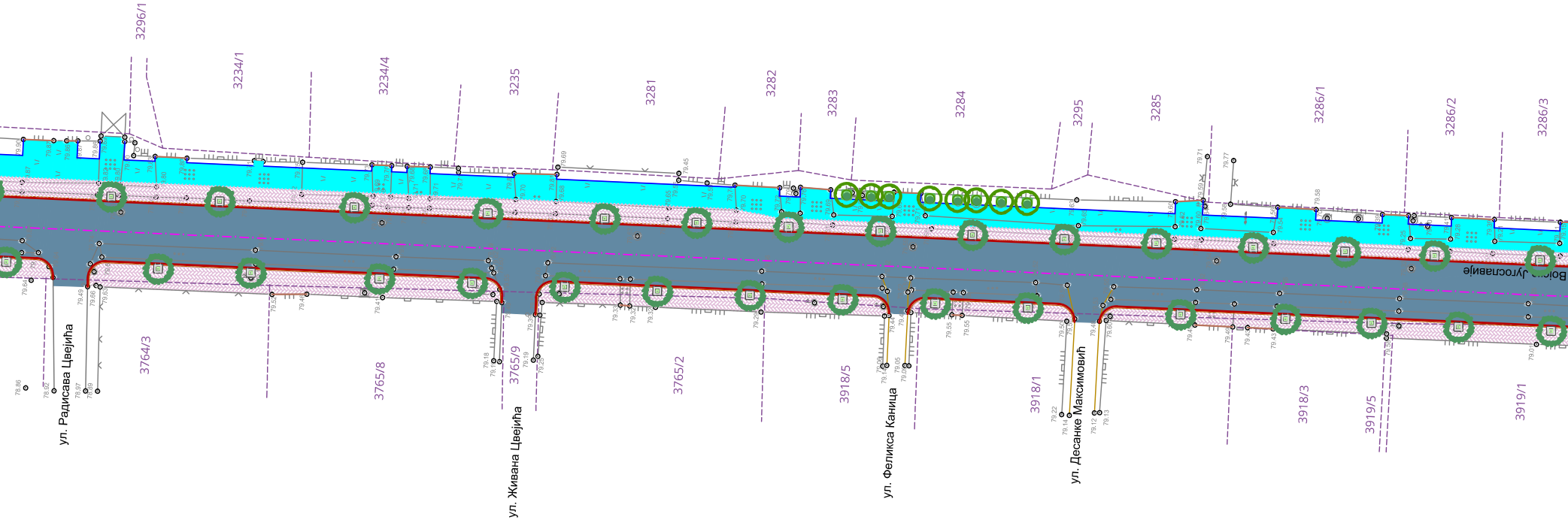
3296/1
3234/1
3234/4
3235
3281
3282
3283
3284
3295
3285
3286/1
3286/2
3286/3
Војс Југославије
3764/3
3765/8
3765/9
3765/2
3918/5
3918/1
3918/3
3919/5
3919/1
ул. Радисава Цвејића
ул. Живана Цвејића
ул. Феликса Каница
ул. Десанке Максимовић

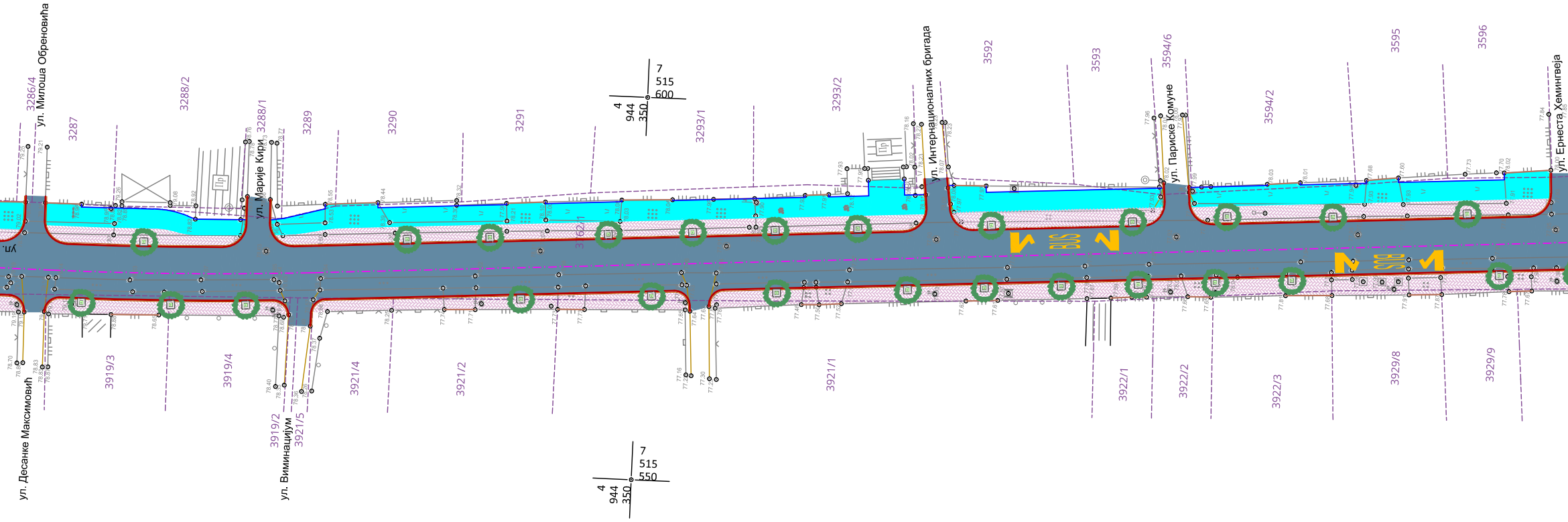
ул. Милоша Обреновића
3286/4
3287
3288/2
ул. Марије Кири
3288/1
3289
3290
3291
7
515
600
4
944
350
3293/1
3293/2
ул. Интернационалних бригада
3592
3593
3594/6
ул. Париске Комуне
3594/2
3595
3596
ул. Ернеста Хемингвеја
3162/1
ул.
BUS
BUS
ул. Десанке Максимовић
3919/3
3919/4
ул. Виминацијум
3919/2
3921/5
3921/4
3921/2
3921/1
3922/1
3922/2
3922/3
3929/8
3929/9
7
515
550
4
944
350

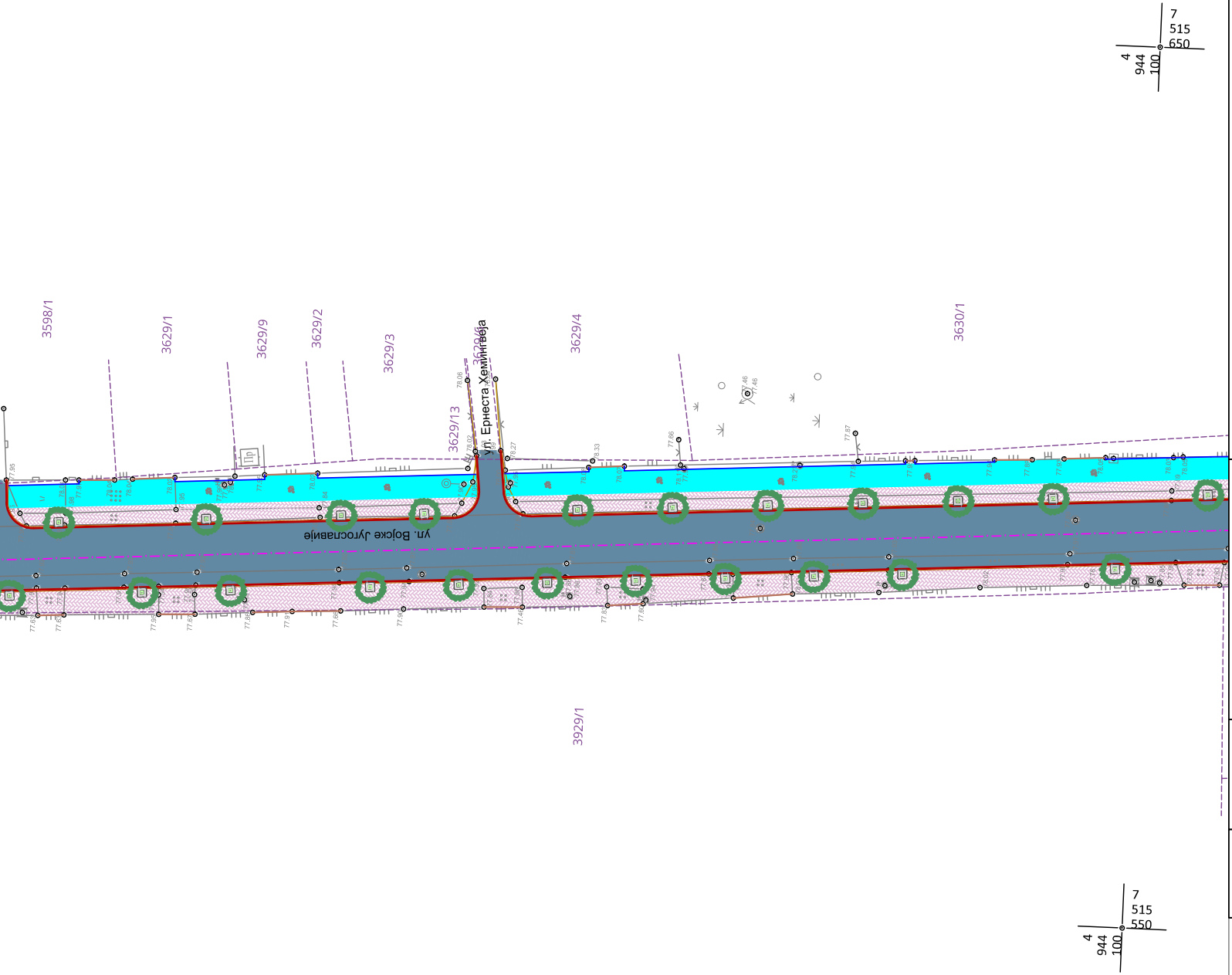
7
515
650
4
944
100
3598/1
3629/1
3629/9
3629/2
3629/3
3629/13
ул. Ернеста Хемингвеја
3629/4
3630/1
ул. Војске Југославије
3929/1
7
515
550
4
944
100

С

LEGENDA

◎	Postojeće drveće u sadnoj jami	- kom 24
○	Drvoredna stabla - srednji i niski lišćari na travnjaku	- kom 68
◎	Planirani drvored - kalemljeni lišćari u sadnoj jami sa horizontalnom zastitom	- kom 191
	UKUPNO STABALA	- kom 283
🟨	Živa ograda	- kom 1200 / 220 m
🟩	Travnjak	
▨	Trotoar (behaton ploče)	
🟦	Biciklistička staza	
🟥	Kolovoz	

ЛЕГЕНДА:

ФАКТИЧКО СТАЊЕ ―――

КАТАСТАРСКО СТАЊЕ ―――

ГАУС-КРИГЕРОВА ПРОЈЕКЦИЈА

ЛЕГЕНДА:	шљунковито тло	камен-стене	одушна цев	бунар без ђерма	хидрант надземни	саобраћајни знак	вентилациони отвор	струјни стуб бетонски	стубови далековода високог напона гвоздени	објекат стамбени
жичана ограда	бара	мокра ливада	пропуст	бунар са ђермом	хидрант подземни	аутобуско стајалиште	одбојник метални	струјни стуб гвозден		објекат пословни
жива ограда	бетонска плоча	ливада	чесма	артерски бунар	сливник	хидро-метеоролошка станица	погон ветром	струјни стуб дрвени		објекат помоћни
зидана ограда	трска	жбуње	трава	цевасти бунар	таложник	усамљени гроб	билборд	гвоздени стуб носач водова	бетонски	објекат тераса
дрвена ограда	башта	воћњак	дрво	водоводно окно	шахт	семафор	тригонометар	телефонски стуб	дрвени	темељ
метална ограда	виноград	крчевина	стационажа	крај цеви	филтерска инсталација	стуб за обележавање трасе	вештачки водоток	трансформатор	стуб далековода високог напона	рушевина
дрвена ограда на бетону	њива	пашњак	извор	гранични знак	затварач бочни	правац	подзид	телефонски стубић		одбрамбени зид
жичана ограда на бетону	шума белогорица сађена	шума белогорица природна	нафтна бушотина	кабловско ТТ окно	затварач главни	канделабер	тротоар асфалт	антенски стуб		
метална ограда на бетону	шума црногорица сађена	шума црногорица природна		отвор за подрум	топловод окно	струјно окно	тротоар бетон			
	мешовита шума					разводни ормар	тротоар плочник			

"Ул. Војске Југославије - КО Пожаревац"

ПОЛИТИЧКА ОПШТИНА:
ПОЖАРЕВАЦ

КАТАСТАРСКА ОПШТИНА:
ПОЖАРЕВАЦ

Р = 1 : 500

ЛИСТ 1