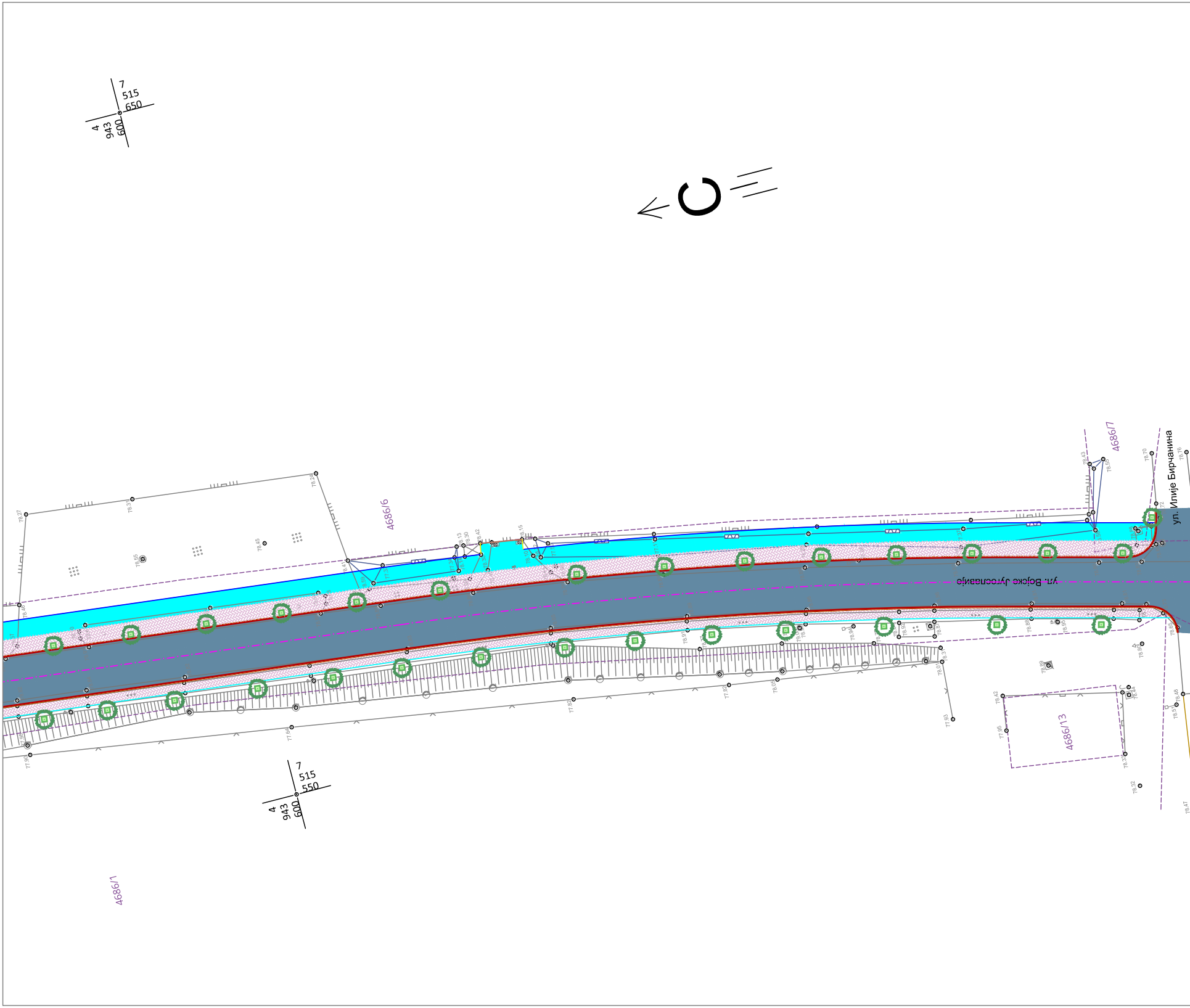
С
7
515
650
4
943
600
4686/6
4686/7
ул. Илије Бирчанина
ул. Војске Југославије
4686/13
7
515
550
4
943
600
4686/1

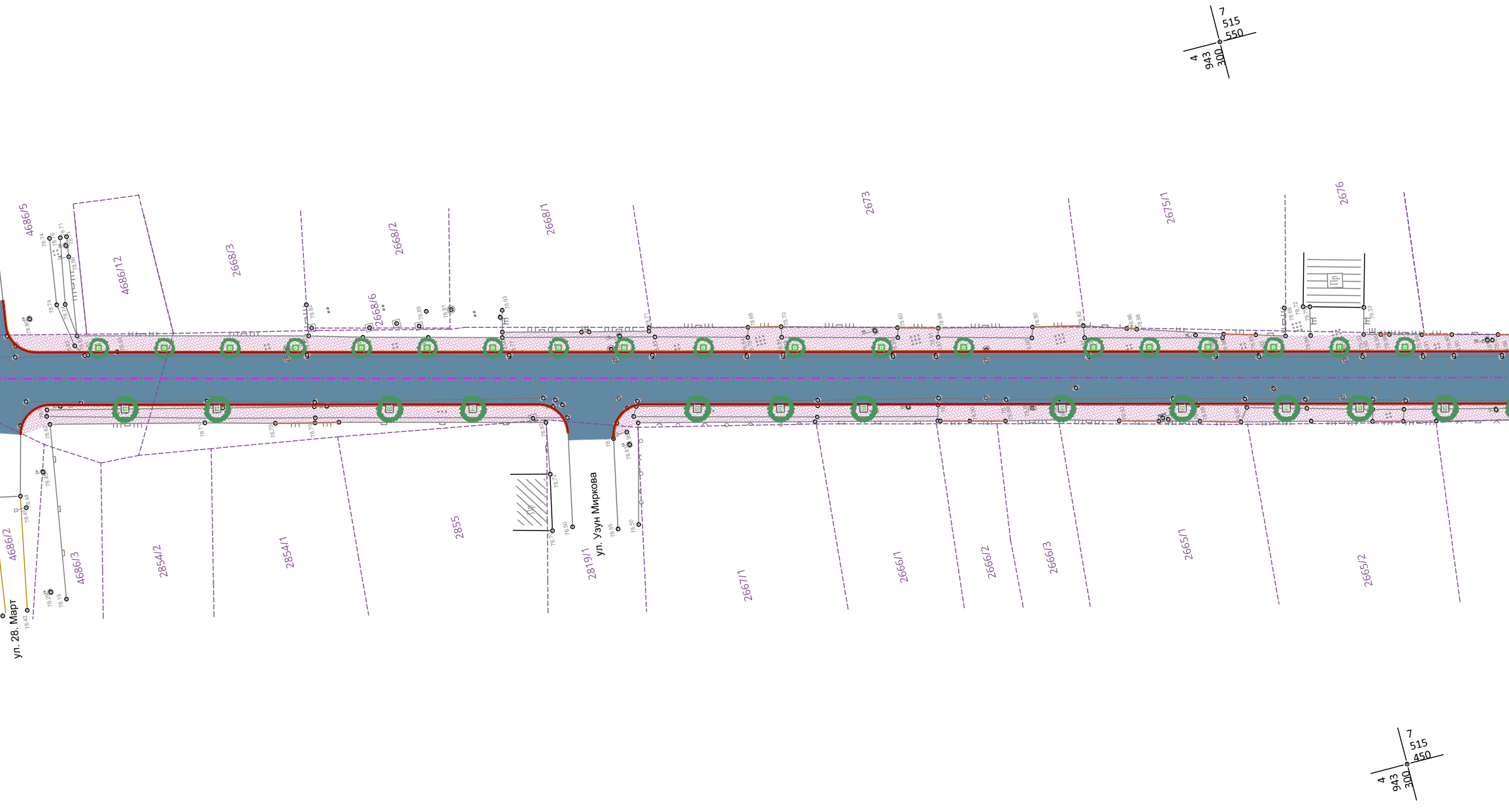
7
515
550
4
943
300
4686/5
4686/12
2668/3
2668/2
2668/6
2668/1
2673
2675/1
2676
Тр
4686/2
4686/3
2854/2
2854/1
2855
Тр
2819/1
ул. Узун Миркова
ул. 28. Март
2667/1
2666/1
2666/2
2666/3
2665/1
2665/2
7
515
450
4
943
300

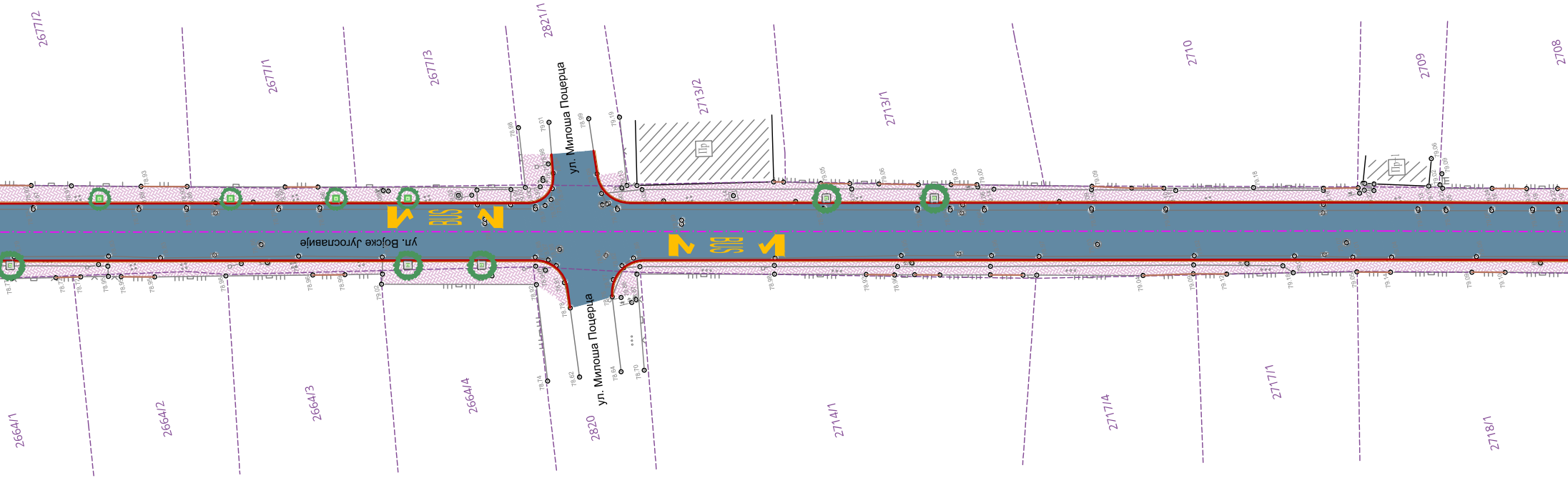
2677/2
2677/1
2677/3
2821/1
2713/2
2713/1
2710
2709
2708
ул. Милоша Поцерца
Пр
Пр
BUS
BUS
ул. Војске Југославије
ул. Милоша Поцерца
78.98
79.01
78.99
79.19
78.92
78.78
78.74
78.62
78.64
78.70
2664/1
2664/2
2664/3
2664/4
2820
2714/1
2717/4
2717/1
2718/1

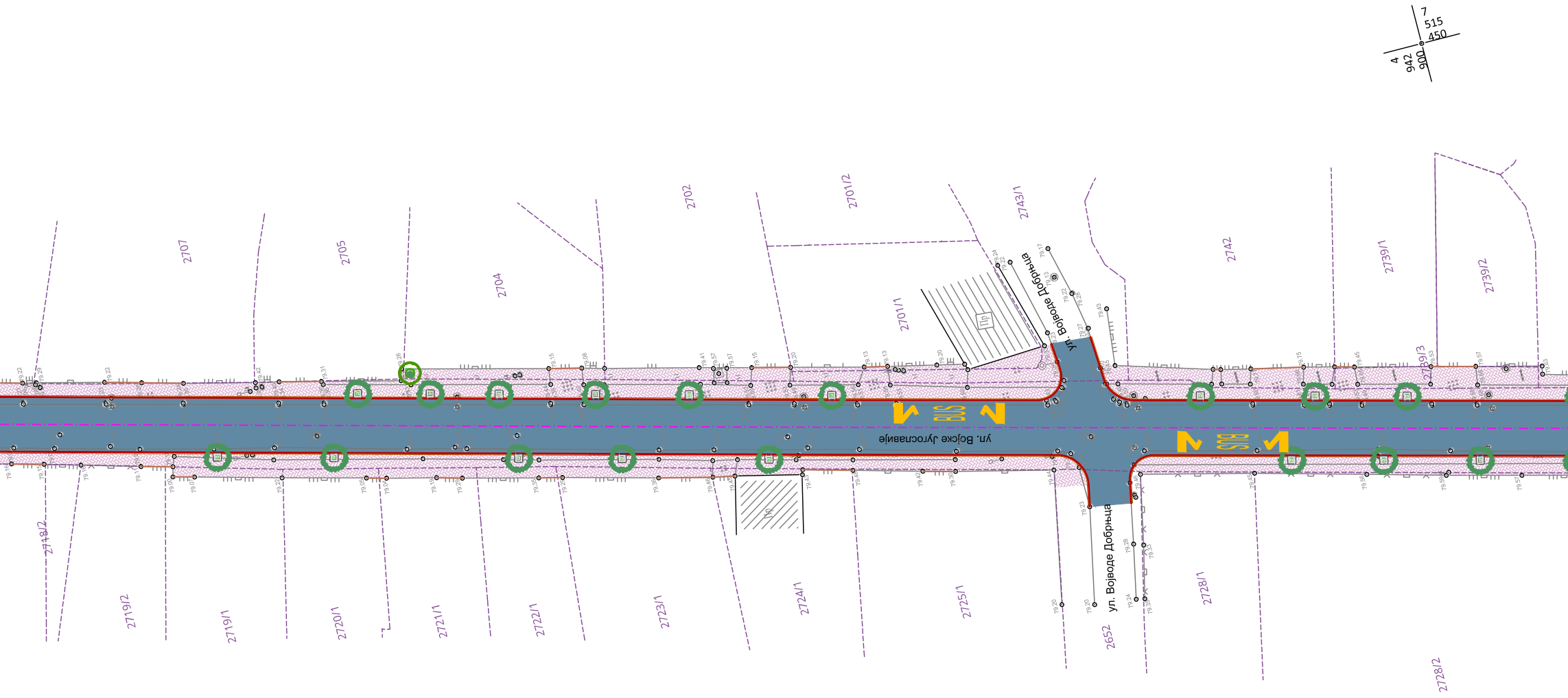
7
515
450
4
942
900
2707
2705
2704
2702
2701/2
2743/1
2701/1
ул. Војводе Добрњца
Пр
2742
2739/1
2739/2
2739/3
BUS
ул. Војске Југославије
BUS
2718/2
2719/2
2719/1
2720/1
2721/1
2722/1
2723/1
2724/1
2725/1
ул. Војводе Добрњца
2652
2728/1
2728/2

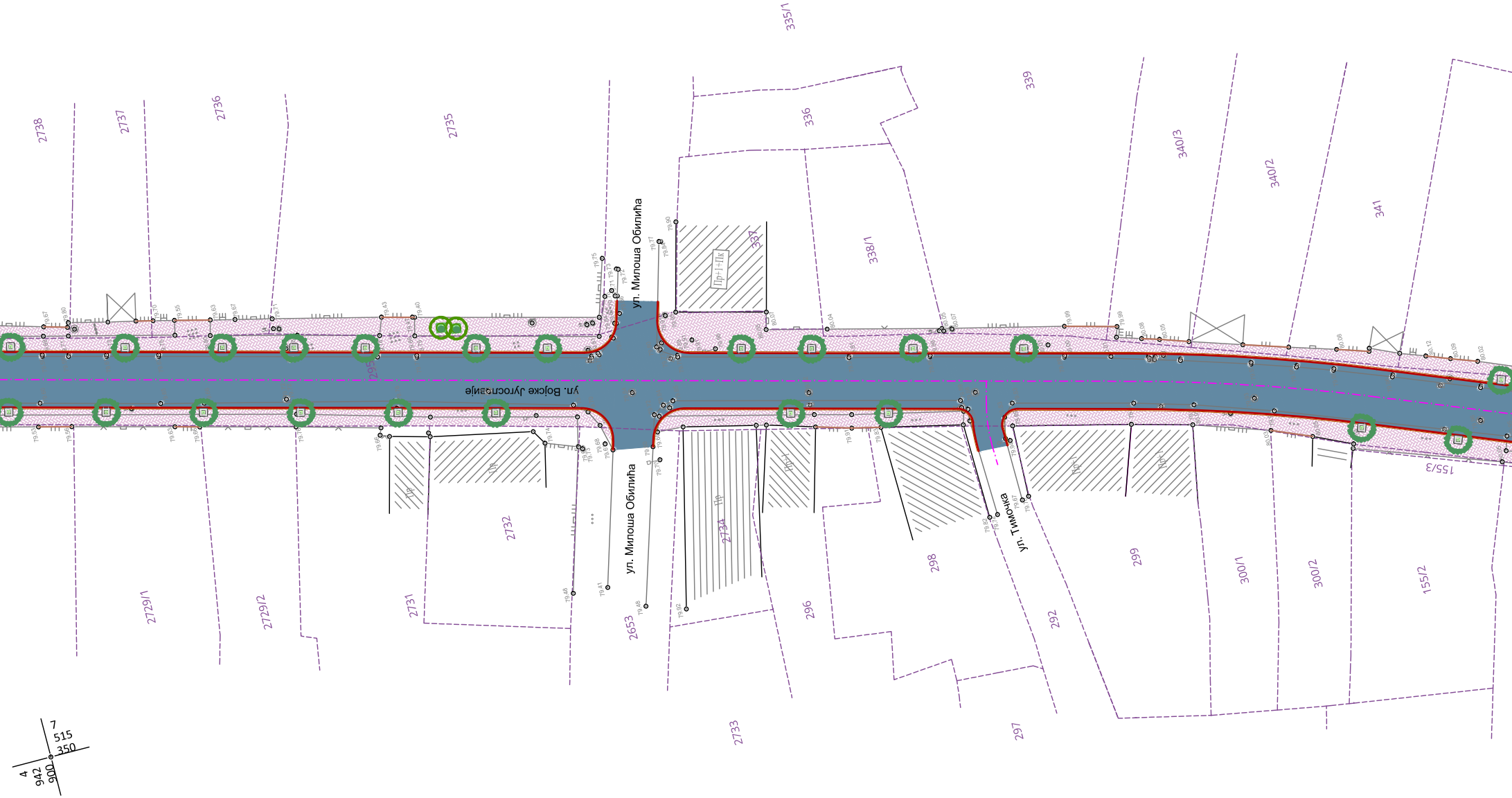
2738
2737
2736
2735
335/1
336
339
340/3
340/2
341
337
338/1
Пр+1+Пк
ул. Милоша Обилића
ул. Војске Југославије
295
2729/1
2729/2
2731
2732
Пр
2653
ул. Милоша Обилића
2734
Пр+1
2733
296
298
292
297
ул. Тимочка
299
300/1
300/2
155/2
155/3
7
515
350
4
942
900

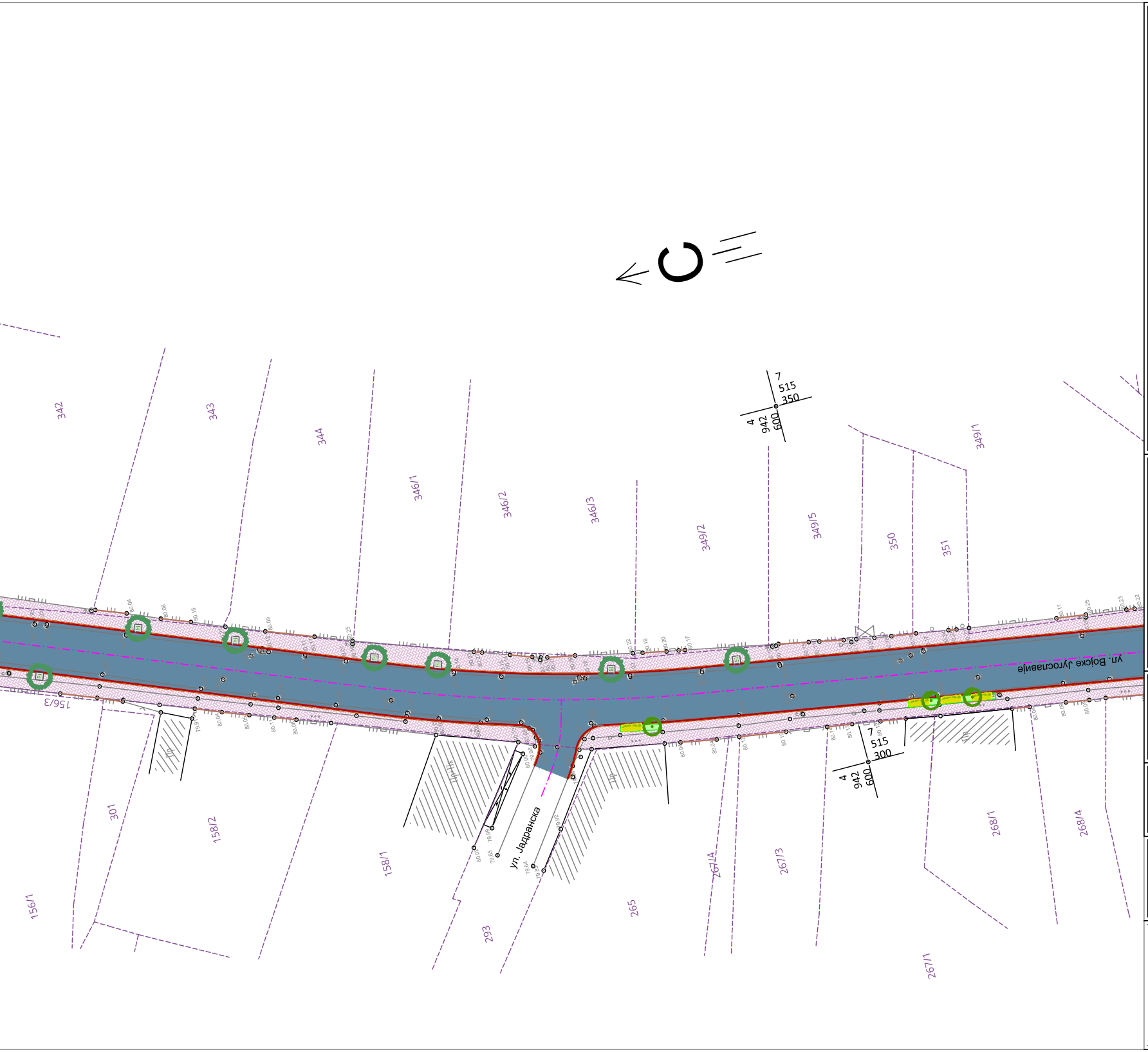
С
342
343
344
346/1
346/2
346/3
349/2
349/5
350
351
349/1
7
515
350
4
942
600
ул. Војске Југославије
156/3
301
158/2
158/1
156/1
293
265
ул. Јадранска
267/4
267/3
267/1
7
515
300
4
942
600
268/1
268/4

LEGENDA

●	Postojeće drveće u sadnoj jami	- kom 24
○	Drvoredna stabla - srednji i niski lišćari na travnjaku	- kom 68
●	Planirani drvored - kalemljeni lišćari u sadnoj jami sa horizontalnom zastitom	- kom 191
	UKUPNO STABALA	- kom 283
🟨	Živa ograda	- kom 1200 / 220 m
🟩	Travnjak	
▨	Trotoar (behaton ploče)	
🟦	Biciklistička staza	
—	Kolovoz	

С

ЛЕГЕНДА:

ФАКТИЧКО СТАЊЕ —

КАТАСТАРСКО СТАЊЕ —

ГАУС-КРИГЕРОВА ПРОЈЕКЦИЈА

ЛЕГЕНДА:	шљунковито тло	камен-стене	одушна цев	бунар без ђерма	хидрант надземни	саобраћајни знак	вентилациони отвор	струјни стуб бетонски	стубови далековода високог напона гвоздени	објекат стамбени
жичана ограда	бара	мокра ливада	пропуст	бунар са ђермом	хидрант подземни	аутобуско стајалиште	одбојник метални	струјни стуб гвозден		објекат пословни
жива ограда	бетонска плоча	ливада	чесма	артерски бунар	сливник	хидро-метеоролошка станица	погон ветром	струјни стуб дрвени		објекат помоћни
зидана ограда	трска	жбуње	трава	цевасти бунар	таложник	усамљени гроб	билборд	гвоздени стуб носач водова	бетонски	објекат тераса
дрвена ограда	башта	воћњак	дрво	водоводно окно	шахт	семафор	тригонометар	телефонски стуб	дрвени	темељ
метална ограда	виноград	крчевина	стационажа	крај цеви	филтерска инсталација	стуб за обележавање трасе	вештачки водоток	трансформатор	стуб далековода високог напона	рушевина
дрвена ограда на бетону	њива	пашњак	извор	гранични знак	затварач бочни	правац	подзид	телефонски стубић		одбрамбени зид
жичана ограда на бетону	шума белогорица сађена	шума белогорица природна	нафтна бушотина	кабловско ТТ окно	затварач главни	канделабер	тротоар асфалт	антенски стуб		
метална ограда на бетону	шума црногорица сађена	шума црногорица природна		отвор за подрум	топловод окно	струјно окно	тротоар бетон			
	мешовита шума					разводни ормар	тротоар плочник			

КАТАСТАРСКО - ТОПОГРАФСКИ ПЛАН
"Ул. Војске Југославије - КО Пожаревац"

ПОЛИТИЧКА ОПШТИНА:
ПОЖАРЕВАЦ

КАТАСТАРСКА ОПШТИНА:
ПОЖАРЕВАЦ

Р = 1 : 500

ЛИСТ 3